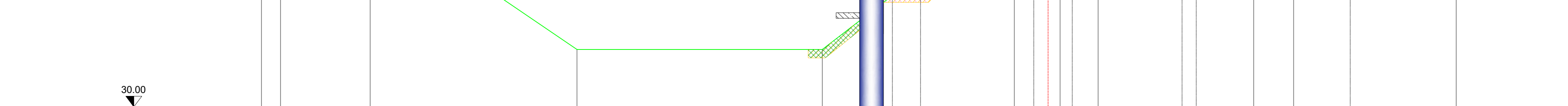


SCAVI E BONIFICHE	2.81 mq
SCOTTICAZIONE	0.00 mq
SCAVO FOSSE	0.00 mq
FRESATURA/SCARIFICA	0.00 m
RILEVATI	0.00 mq
RILEVATO ALAS	0.24 mq
RILEVATO ALAT	0.24 mq
SCOLERA	0.00 m
PAVIMENTAZIONI	7.45 m
USURA cm 3	0.25 m
BINDER cm 5	0.25 m
BASE cm 10	0.25 m
MISTO CEMENTATO cm 15	0.25 m
MISTO GRANULARE cm 30	0.00 m



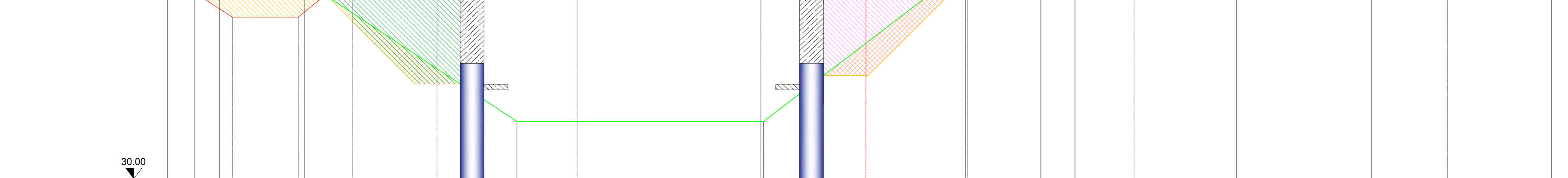
TERRENO	DISTANZA								32.04	-11.57		37.05	-5.40	37.07	-4.74	37.07	-3.38		37.74	0.00		37.61	3.09	37.59	5.03	37.71	5.70
	QUOTA								32.04			37.05		37.07		37.07			37.74			37.61		37.59		37.71	
PROGETTO	DISTANZA								32.04	-11.57		37.05	-5.40	37.07	-4.74	37.07	-3.38		37.74	0.00		37.61	3.09	37.59	5.03	37.71	5.70
	QUOTA								32.04			37.05	-5.40	37.07	-4.74	37.07	-3.38		37.74			37.61	3.09	37.59	5.03	37.71	5.70

SCAVI E BONIFICHE	5.18 mq
SCOTTICAZIONE	0.00 mq
SCAVO FOSSE	0.00 mq
FRESATURA/SCARIFICA	11.29 m
RILEVATI	13.87 mq
RILEVATO ALAS	1.21 mq
RILEVATO ALAT	0.24 mq
SCOLERA	0.00 m
PAVIMENTAZIONI	9.74 m
USURA cm 3	0.25 m
BINDER cm 5	0.25 m
BASE cm 10	0.25 m
MISTO CEMENTATO cm 15	0.25 m
MISTO GRANULARE cm 30	7.83 m



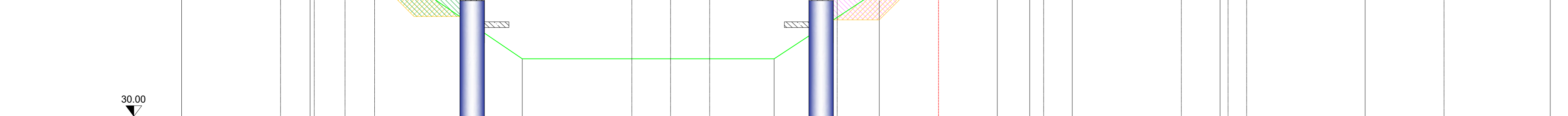
TERRENO	DISTANZA												
	QUOTA	37.23 -27.94	37.33 -27.26	37.04 -24.08	32.04 -16.73	32.04 -8.02	37.30 -1.20	37.75 0.00	37.91 0.43	38.08 1.78	38.17 7.20	38.14 8.72	
PROGETTO	DISTANZA												
	QUOTA					38.20 -5.85	38.34 -0.51	38.35 0.00	38.34 0.86		38.21 -4.71	38.26 5.26	

SCAVI E BONIFICHE	7.47 mq
SCOTTICAZIONE	0.00 mq
SCAVO FOSSE	0.00 mq
FRESATURA/SCARIFICA	12.13 m
RILEVATI	17.23 mq
RILEVATO ALAS	1.21 mq
RILEVATO ALAT	0.24 mq
SCOLERA	0.00 m
PAVIMENTAZIONI	12.45 m
USURA cm 3	0.25 m
BINDER cm 5	0.25 m
BASE cm 10	0.25 m
MISTO CEMENTATO cm 15	0.25 m
MISTO GRANULARE cm 30	1.00 m



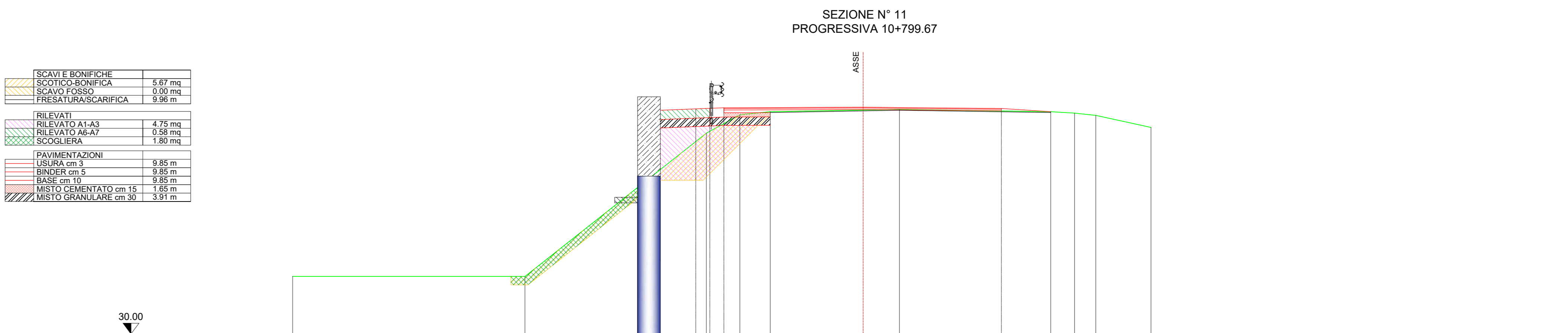
TERRENO	DISTANZA	QUOTA
PROGETTO	DISTANZA	37,25 -24,92 37,25 -23,84 37,32 -22,95 35,75 -20,16 37,32 -18,24 37,32 -15,23 37,92 -14,41 38,70 -10,26 38,70 -3,73 38,70 0,00 38,70 3,60 38,70 3,60 38,70 9,62 38,42 -20,64 38,39 -24,35
	QUOTA	37,25 -24,92 37,25 -23,84 37,32 -22,95 35,75 -20,16 37,32 -18,24 37,32 -15,23 37,92 -14,41 38,70 -10,26 38,70 -3,73 38,70 0,00 38,70 3,60 38,70 3,60 38,70 9,62 38,42 -20,64 38,39 -24,35

SCAVI E BONIFICHE	7.02 mq
SCOTTICAZIONE	0.00 mq
SCAVO FOSSE	0.00 mq
FRESATURA/SCARIFICA	11.82 m
RILEVATI	18.83 mq
RILEVATO ALAS	1.21 mq
RILEVATO ALAT	0.24 mq
SCOLERA	0.00 m
PAVIMENTAZIONI	12.47 m
USURA cm 3	0.25 m
BINDER cm 5	0.25 m
BASE cm 10	0.25 m
MISTO CEMENTATO cm 15	0.25 m
MISTO GRANULARE cm 30	0.49 m




TERRENO	DISTANZA	
	QUOTA	3716 -26.88
PROGETTO	DISTANZA	3714 -23.37
	QUOTA	3714 -22.32
	DISTANZA	3614 -22.17
	QUOTA	3614 -21.08
	DISTANZA	3714 -20.03
	QUOTA	3714 -17.00
	DISTANZA	3204 -14.76
	QUOTA	3204 -5.84
	DISTANZA	3870 -3.66
	QUOTA	3870 0.00
	DISTANZA	3724 2.09
	QUOTA	3807 3.24
	DISTANZA	3831 4.75
	QUOTA	3870 8.82
	DISTANZA	3870 10.28
	QUOTA	3869 10.94
DISTANZA	3845 15.15	
QUOTA	3845 15.15	
DISTANZA	3842 17.95	
QUOTA	3839 21.72	

SCAVI E BONIFICHE	5.67 mq
SCOTTICAZIONE	0.00 mq
SCAVO FOSSE	0.00 mq
FRESATURA/SCARIFICA	0.00 m
RILEVATI	4.78 mq
RILEVATO ALAS	0.24 mq
RILEVATO ALAT	0.24 mq
SCOLERA	0.00 m
PAVIMENTAZIONI	9.85 m
USURA cm 3	0.25 m
BINDER cm 5	0.25 m
BASE cm 10	0.25 m
MISTO CEMENTATO cm 15	0.25 m
MISTO GRANULARE cm 30	0.00 m



TERRENO	DISTANZA	32.04 -20.26	32.04 -12.01	37.94 -6.30	37.99 -5.79	37.13 -5.57	37.78 -4.38	37.89 -3.30	38.09 0.00	37.97 1.29	37.89 6.68	37.84 7.51	37.76 8.26	37.33 10.22
	QUOTA													
PROGETTO	DISTANZA			37.94 -6.30	37.99 -5.79	37.13 -5.57	37.78 -4.38	37.89 -3.30	38.05 0.00	37.97 1.29	37.89 6.77	37.84 7.51	37.76 8.26	37.33 10.22
	QUOTA													

SCAVI E BONIFICHE	0.16 mq
SCOTTICAZIONE	0.00 mq
SCAVO FOSSE	0.00 mq
FRESATURA/SCARIFICA	6.81 m
RILEVATI	0.00 mq
RILEVATO ALAS	0.00 mq
RILEVATO ALAT	0.00 mq
SCOLERA	0.00 m
PAVIMENTAZIONI	7.73 m
USURA cm 3	0.00 m
BINDER cm 5	0.00 m
BASE cm 10	0.00 m
MISTO CEMENTATO cm 15	0.00 m
MISTO GRANULARE cm 30	0.00 m



TERRENO	DISTANZA																																																																																																																																																																																																																																																																																																																																																																																																																																																																																																																																																																																																																																																																																																																																																																																																																																																																																																																																																																																																																																																																																																																																																																																																																																																																																																																																																																																																																
---------	----------	--	--	--	--	--	--	--	--	--	--	--	--	--	--	--	--	--	--	--	--	--	--	--	--	--	--	--	--	--	--	--	--	--	--	--	--	--	--	--	--	--	--	--	--	--	--	--	--	--	--	--	--	--	--	--	--	--	--	--	--	--	--	--	--	--	--	--	--	--	--	--	--	--	--	--	--	--	--	--	--	--	--	--	--	--	--	--	--	--	--	--	--	--	--	--	--	--	--	--	--	--	--	--	--	--	--	--	--	--	--	--	--	--	--	--	--	--	--	--	--	--	--	--	--	--	--	--	--	--	--	--	--	--	--	--	--	--	--	--	--	--	--	--	--	--	--	--	--	--	--	--	--	--	--	--	--	--	--	--	--	--	--	--	--	--	--	--	--	--	--	--	--	--	--	--	--	--	--	--	--	--	--	--	--	--	--	--	--	--	--	--	--	--	--	--	--	--	--	--	--	--	--	--	--	--	--	--	--	--	--	--	--	--	--	--	--	--	--	--	--	--	--	--	--	--	--	--	--	--	--	--	--	--	--	--	--	--	--	--	--	--	--	--	--	--	--	--	--	--	--	--	--	--	--	--	--	--	--	--	--	--	--	--	--	--	--	--	--	--	--	--	--	--	--	--	--	--	--	--	--	--	--	--	--	--	--	--	--	--	--	--	--	--	--	--	--	--	--	--	--	--	--	--	--	--	--	--	--	--	--	--	--	--	--	--	--	--	--	--	--	--	--	--	--	--	--	--	--	--	--	--	--	--	--	--	--	--	--	--	--	--	--	--	--	--	--	--	--	--	--	--	--	--	--	--	--	--	--	--	--	--	--	--	--	--	--	--	--	--	--	--	--	--	--	--	--	--	--	--	--	--	--	--	--	--	--	--	--	--	--	--	--	--	--	--	--	--	--	--	--	--	--	--	--	--	--	--	--	--	--	--	--	--	--	--	--	--	--	--	--	--	--	--	--	--	--	--	--	--	--	--	--	--	--	--	--	--	--	--	--	--	--	--	--	--	--	--	--	--	--	--	--	--	--	--	--	--	--	--	--	--	--	--	--	--	--	--	--	--	--	--	--	--	--	--	--	--	--	--	--	--	--	--	--	--	--	--	--	--	--	--	--	--	--	--	--	--	--	--	--	--	--	--	--	--	--	--	--	--	--	--	--	--	--	--	--	--	--	--	--	--	--	--	--	--	--	--	--	--	--	--	--	--	--	--	--	--	--	--	--	--	--	--	--	--	--	--	--	--	--	--	--	--	--	--	--	--	--	--	--	--	--	--	--	--	--	--	--	--	--	--	--	--	--	--	--	--	--	--	--	--	--	--	--	--	--	--	--	--	--	--	--	--	--	--	--	--	--	--	--	--	--	--	--	--	--	--	--	--	--	--	--	--	--	--	--	--	--	--	--	--	--	--	--	--	--	--	--	--	--	--	--	--	--	--	--	--	--	--	--	--	--	--	--	--	--	--	--	--	--	--	--	--	--	--	--	--	--	--	--	--	--	--	--	--	--	--	--	--	--	--	--	--	--	--	--	--	--	--	--	--	--	--	--	--	--	--	--	--	--	--	--	--	--	--	--	--	--	--	--	--	--	--	--	--	--	--	--	--	--	--	--	--	--	--	--	--	--	--	--	--	--	--	--	--	--	--	--	--	--	--	--	--	--	--	--	--	--	--	--	--	--	--	--	--	--	--	--	--	--	--	--	--	--	--	--	--	--	--	--	--	--	--	--	--	--	--	--	--	--	--	--	--	--	--	--	--	--	--	--	--	--	--	--	--	--	--	--	--	--	--	--	--	--	--	--	--	--	--	--	--	--	--	--	--	--	--	--	--	--	--	--	--	--	--	--	--	--	--	--	--	--	--	--	--	--	--	--	--	--	--	--	--	--	--	--	--	--	--	--	--	--	--	--	--	--	--	--	--	--	--	--	--	--	--	--	--	--	--	--	--	--	--	--	--	--	--	--	--	--	--	--	--	--	--	--	--	--	--	--	--	--	--	--	--	--	--	--	--	--	--	--	--	--	--	--	--	--	--	--	--	--	--	--	--	--	--	--	--	--	--	--	--	--	--	--	--	--	--	--	--	--	--	--	--	--	--	--	--	--	--	--	--	--	--	--	--	--	--	--	--	--	--	--	--	--	--	--	--	--	--	--	--	--	--	--	--	--	--	--	--	--	--	--	--	--	--	--	--	--	--	--	--	--	--	--	--	--	--	--	--	--	--	--	--	--	--	--	--	--	--	--	--	--	--	--	--	--	--	--	--	--	--	--	--	--	--	--	--	--	--	--	--	--	--	--	--	--	--	--	--	--	--	--	--	--	--	--	--	--	--	--	--	--	--	--	--	--	--	--	--	--	--	--	--	--	--	--	--	--	--	--	--	--	--	--	--	--	--	--	--	--	--	--	--	--	--	--	--	--	--	--	--	--	--	--	--	--	--	--	--	--	--	--	--	--	--	--	--	--	--	--	--	--	--	--	--	--	--	--	--	--	--	--	--	--	--	--	--	--	--	--	--	--	--	--	--	--	--	--	--	--	--	--	--	--	--	--	--	--	--	--	--	--	--	--	--	--	--	--	--	--	--	--	--	--	--	--	--	--	--	--	--	--	--	--	--	--	--	--	--	--	--	--	--	--	--	--	--	--	--	--	--	--	--	--	--	--	--	--	--	--	--	--	--	--	--	--	--	--	--	--	--	--	--	--	--	--	--	--	--	--	--	--	--	--	--	--	--	--	--	--	--	--	--	--	--	--	--	--	--	--	--	--	--	--	--	--	--	--	--	--	--	--	--	--	--	--	--	--	--	--	--	--	--	--	--	--	--	--	--	--	--	--	--	--	--	--	--	--	--	--	--	--	--	--	--	--	--	--	--	--	--	--	--	--	--	--	--	--	--	--	--	--	--	--	--	--	--	--	--	--	--	--	--	--	--	--	--	--	--	--	--	--	--	--	--	--	--	--	--	--	--	--	--	--	--	--	--	--	--	--	--	--	--	--	--	--	--	--	--	--	--	--	--	--	--	--	--	--	--	--	--	--	--	--	--	--	--	--	--	--	--	--	--	--	--	--	--	--

Settore Infrastrutture Stradali
Patrimonio ed Edilizia Scolastica
Via Bella Rocca n. 7 – 26100 Cremona
Tel. 0372 – 4061

S.P. n. 33 "SENIGA – ISOLA PESCAROLI"
RIQUALIFICA A ROTATORIA DELL'INTERSEZIONE
CON LA S.P. N. 27 "POSTUMIA" IN COMUNE DI
PIEVE SAN GIACOMO
CUP: G41B21000010002

PROGETTO STRADALE
SEZIONI TRASVERSALI S.P. N 27

O.A. n.1

COP
33-E-E-20-20-30-0

SCALA
1:100

REV.	DESCRIZIONE	REDATTO	VERIFICATO
0	EMISSIONE	SAC	09/2024

CODIFICA DOCUMENTO
Questo documento non potrà essere copiato, riprodotto o altrimenti pubblicato in tutto o in parte senza il consenso scritto di Ing. Mara Cimarosti

33E202030-0-Ing

IL RESPONSABILE UNICO DEL PROGETTO
Arch. Giulio Biroli

IL PROGETTISTA
Ing. Mara Cimarosti
Via G.A.Poli, 100
25018 Montichiari (BS)
Tel 030-9651824
pec: mara.cimarosti@ingpec.eu

PROGETTO ESECUTIVO